

# Los Nenets. Pastores nómadas de Yamalia (Siberia)





# WEST SIBERIAN PEOPLES

0 100 200 300 400 km

BARENTS

SEA

KARA SEA

NOVAYA ZEMELYA

TAYMYR

PENINSULA

NGANASANS

DOLGANS

NENETS

KOLGUYEV ISLAND

YAMAL PENINSULA

NENETS

ENETS

DOLGANS

YAKUTS

DUDINKA

NORILSK

NENETS

NENETS

KOMIS

NENETS

KOMIS

VORKUTA

KETS

EVENKS

KOMIS

RUSSIANS

SALEKHARD

KHANTS

NENETS

EVENKS

KETS

KETS

TURUKHANSK

TURA

SELKUPS

KETS

EVENKS

MANSIS

IVEROR OB

KHANTS

EVENKS

KETS

S. XVI


SAMIVTI.



1860



S. XVII



Samoyedos

Principios siglo XX







Num Nga



Tadibya





**1824 - Conversión a gran escala al Cristianismo ortodoxo.**







**1930 - Formación del distrito autónomo de Yamal Nenets.**



**1950 - Los Nenets están moralmente derrumbados y como nación. Las personas tradicionalmente nómadas se ven obligadas a adoptar un estilo de vida que se basa en las granjas colectivas.**

# 1960 - Inicio del auge industrial y de la inmigración masiva a las regiones Nenets.





**En 1961 los soviéticos colectivizaron los rebaños de renos y crearon varias granjas estatales grandes y la cría de renos se organizó en equipos de trabajadores soviéticos conocidos como «Brigadistas».**



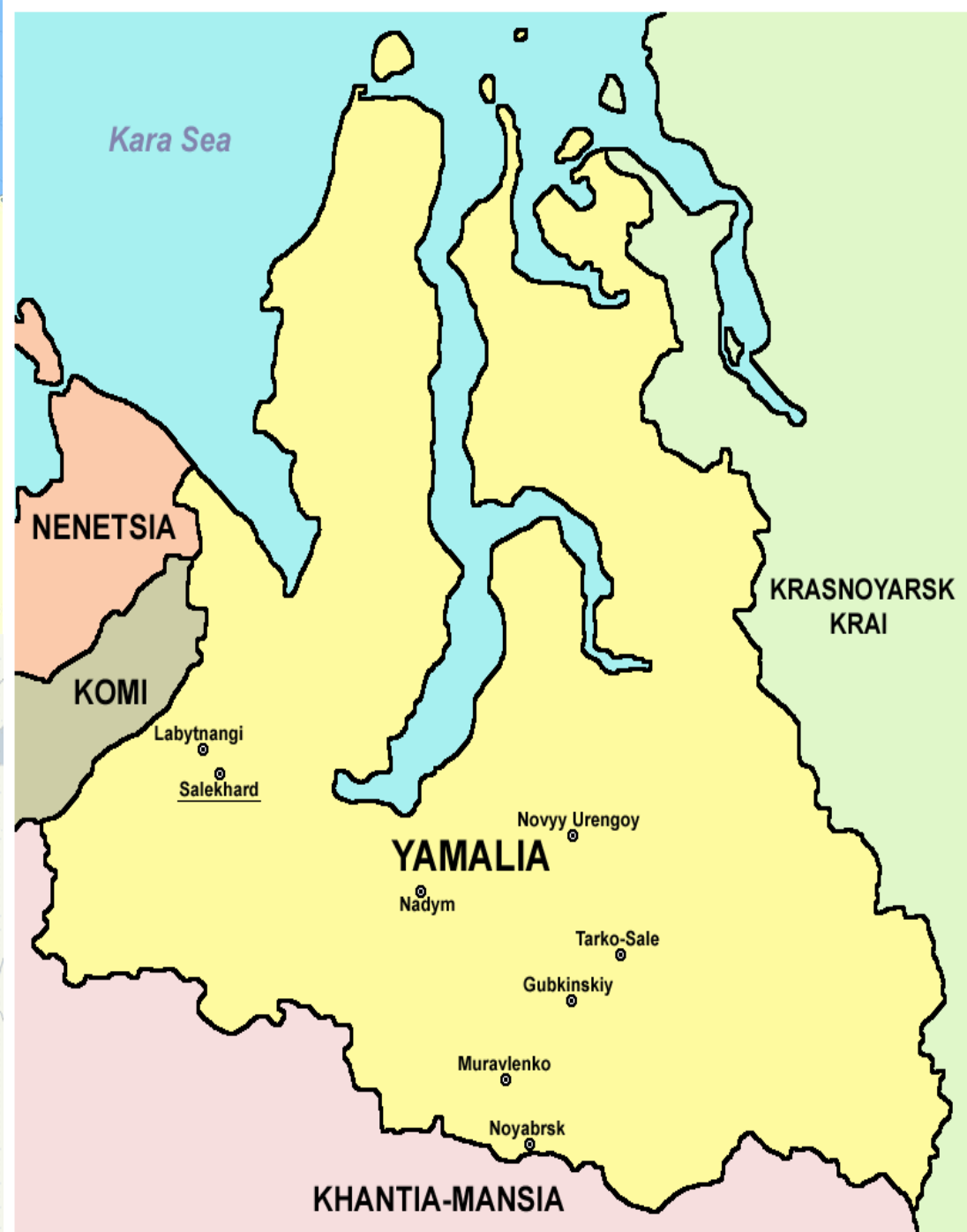


Una figura Nenet que representa el espíritu de un pariente muerto femenino





**Viaje a Yamalia (Siberia) 2015-2016**




Yamalia (Yamalo-Nenets Autonomous Okrug)





Moscú





Salekhard



Círculo Polar Ártico 66° 33' 46''















# Obdorsk Burg



# Río Ob



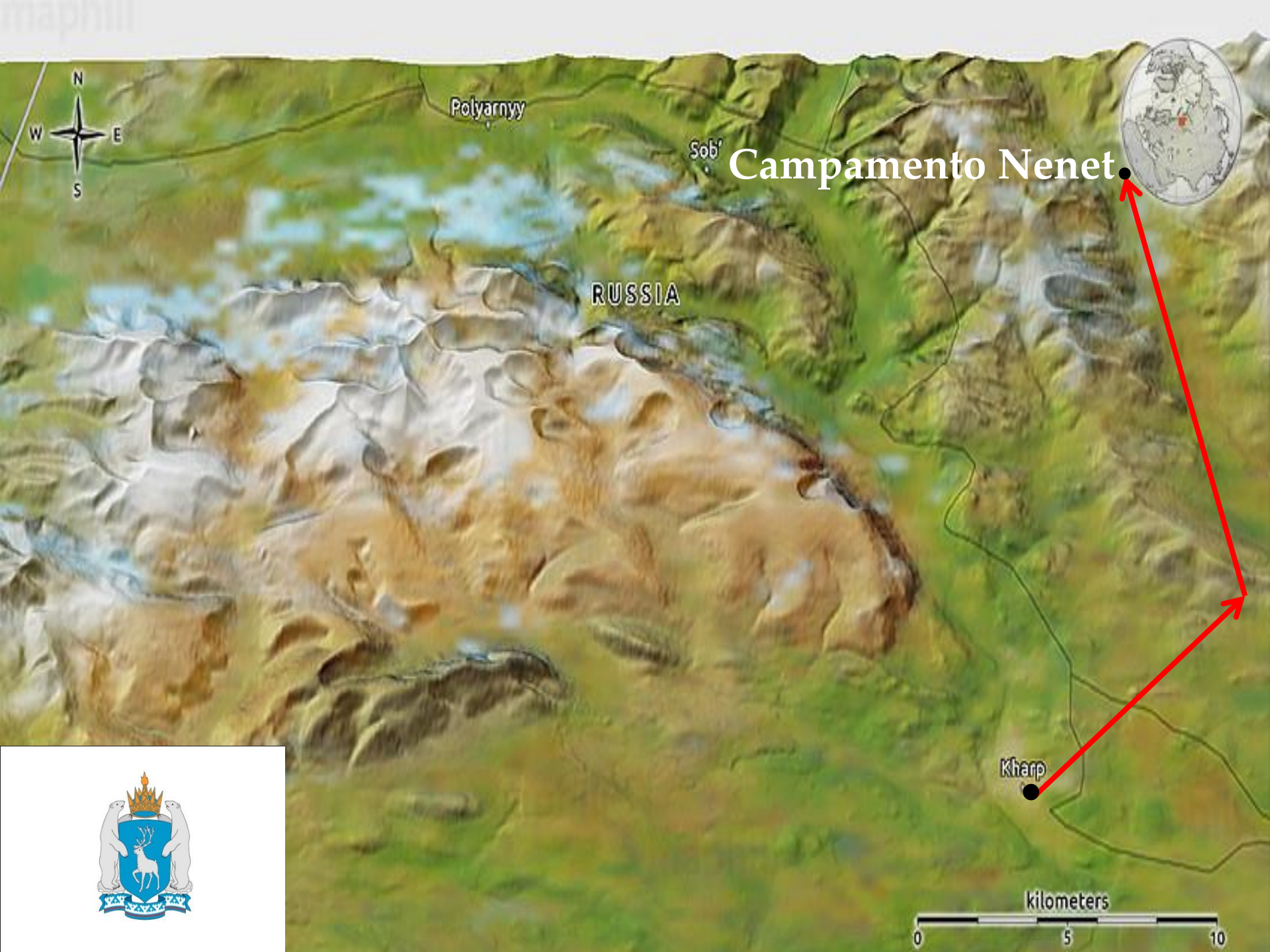
# Montañas Urales Polares



# Kharp







# Campamento Nenet


Polyarnyy

Sob'

RUSSIA

Kharp

kilometers



**Yamalia: ¡el fin del mundo!**









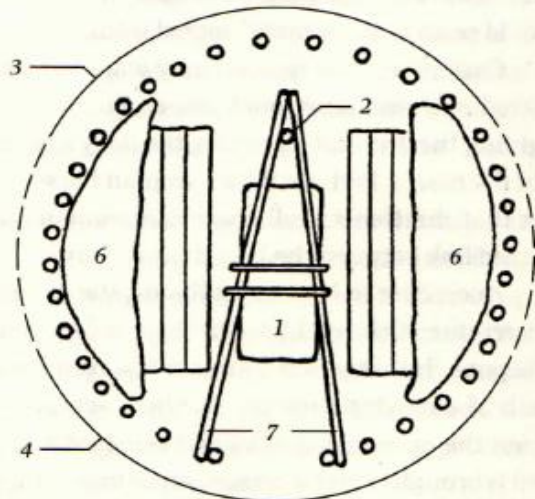
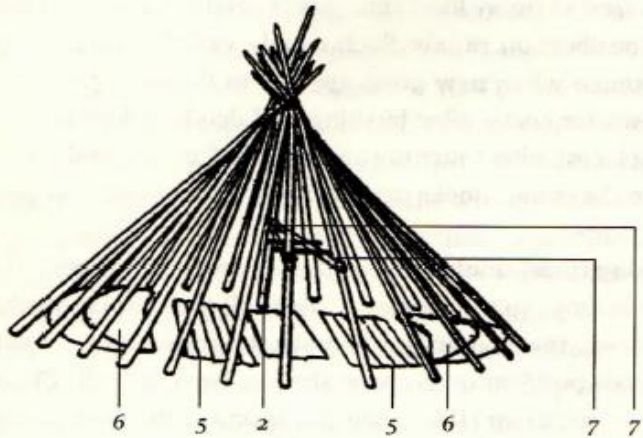
**El *chum* o *mya* es el espacio donde se vive y está hecho de piel de reno que se pone sobre una estructura de postes de madera largos, muchos de los cuales tienen una posición especial en la estructura y no son intercambiables.**



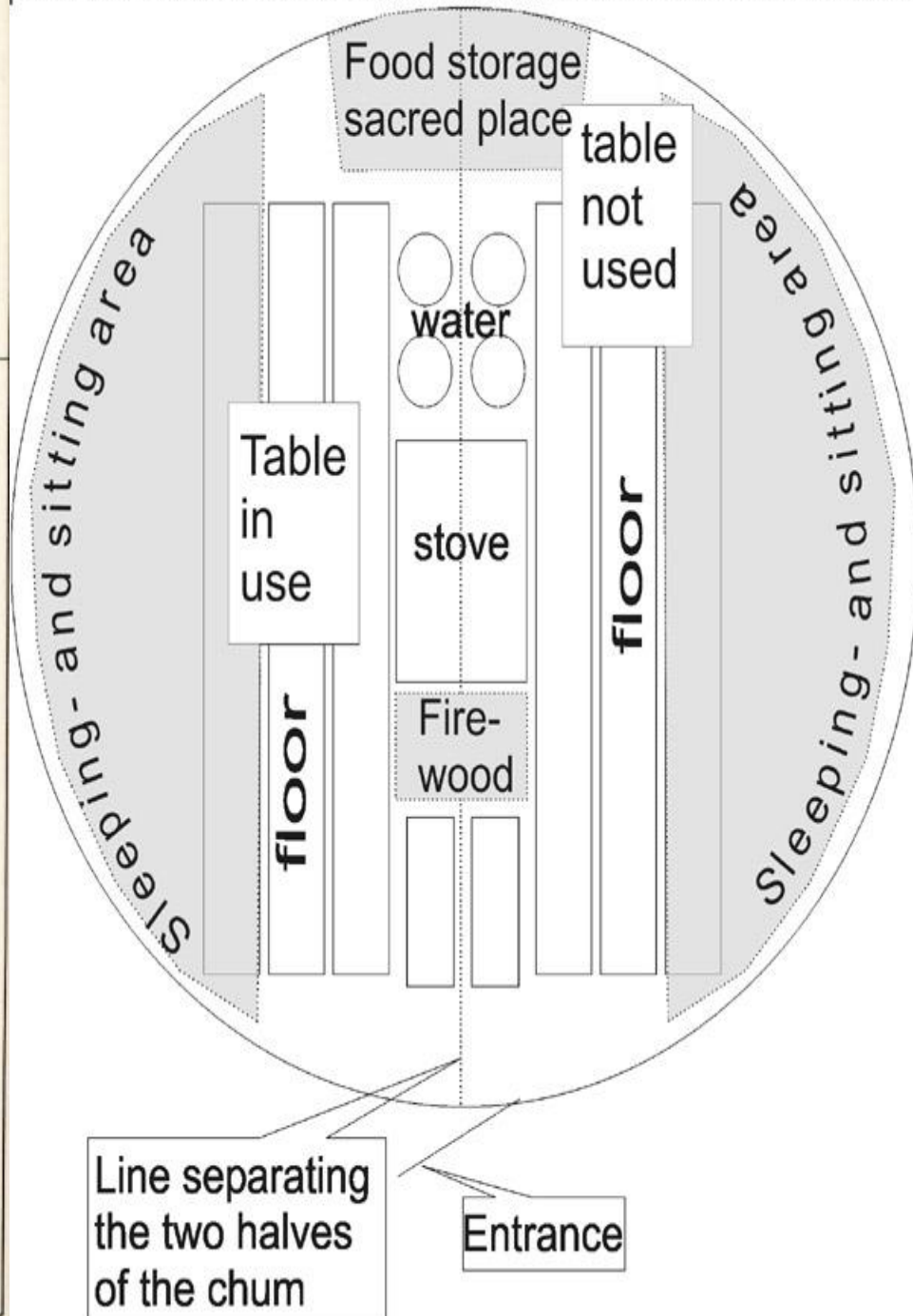


## Nenets tent

1. Tiumiu – sheet iron for the hearth
2. Symsy – sacred pole
3. Si – male space
4. Nio – female space
5. Lata – wooden floor boards
6. Va'av – beds
7. Ti – horizontal poles



6 m maximum













**El 80% de los renos son de propiedad privada de los pastores mientras el 20% restante son propiedad de las actuales granjas estatales, la mayoría de las cuales hoy pertenecen a la municipalidad.**





*tenzian*





*serotetta*





*khorei*















*yagushka*



*malitsa*





La ropa nunca se tira ni se quema aunque esté muy usada o en malas condiciones.











Los hombres Nenets almacenan pescado salado (*muksun*) enterrándolo para la próxima primavera.








**Акт  
Просчета личного поголовья оленей**

Сведения о владельце оленеводческого хозяйства.

1. Владелец поголовья оленей:  
Фамилия, имя отчество Манганер Вигорилин Василий
2. Состав семьи 7 чел.
3. Характер (вид) собственности: полная; долевая (нужное подчеркнуть)
4. В т.ч. имеющие долю:  
а) \_\_\_\_\_  
б) \_\_\_\_\_
5. Индивидуальные клеймения:  
а) ушные отметки (вид спереди)      б) боковое тавро



6. Общее количество оленей: стотридцать голов  
(прописью) \_\_\_\_\_ гол.

№ п/п	Половозрастная группа	Владелец	Первый пайщик	Второй пайщик	Третий пайщик	Итого
1	Быки - кастраты	40				40
2	Быки - производители	4				4
3	Быки-третьяки	8				8
4	Важенки	45				45
5	Нетели	4				4
6	Бычки	4				4
7	Телята текущего года рождения	25				25
8	Всего голов	130				130

7. Маршруты каланий (время года):
- зимние в районе реки Сова
  - весенние в районе реки Б. Ча
  - летние районе р. Кама
  - осенние районе р. Малой Ча

Просчет поголовья оленей произведен «19» декабря 2014.

Комиссия в составе:

1. Манганер В.В. (подпись) — председатель
2. Манганер В.И. (подпись) — член комиссии
3. Хоминто В.И. (подпись) — член комиссии

Владелец оленеводческого хозяйства В.В. (подпись) Манганер В.В. (фамилия, имя, отчество)



strogonina



# Fiesta del Día del Pastor en Aksarka y Salekhard









*syudbabts y yárabts*







# Permafrost



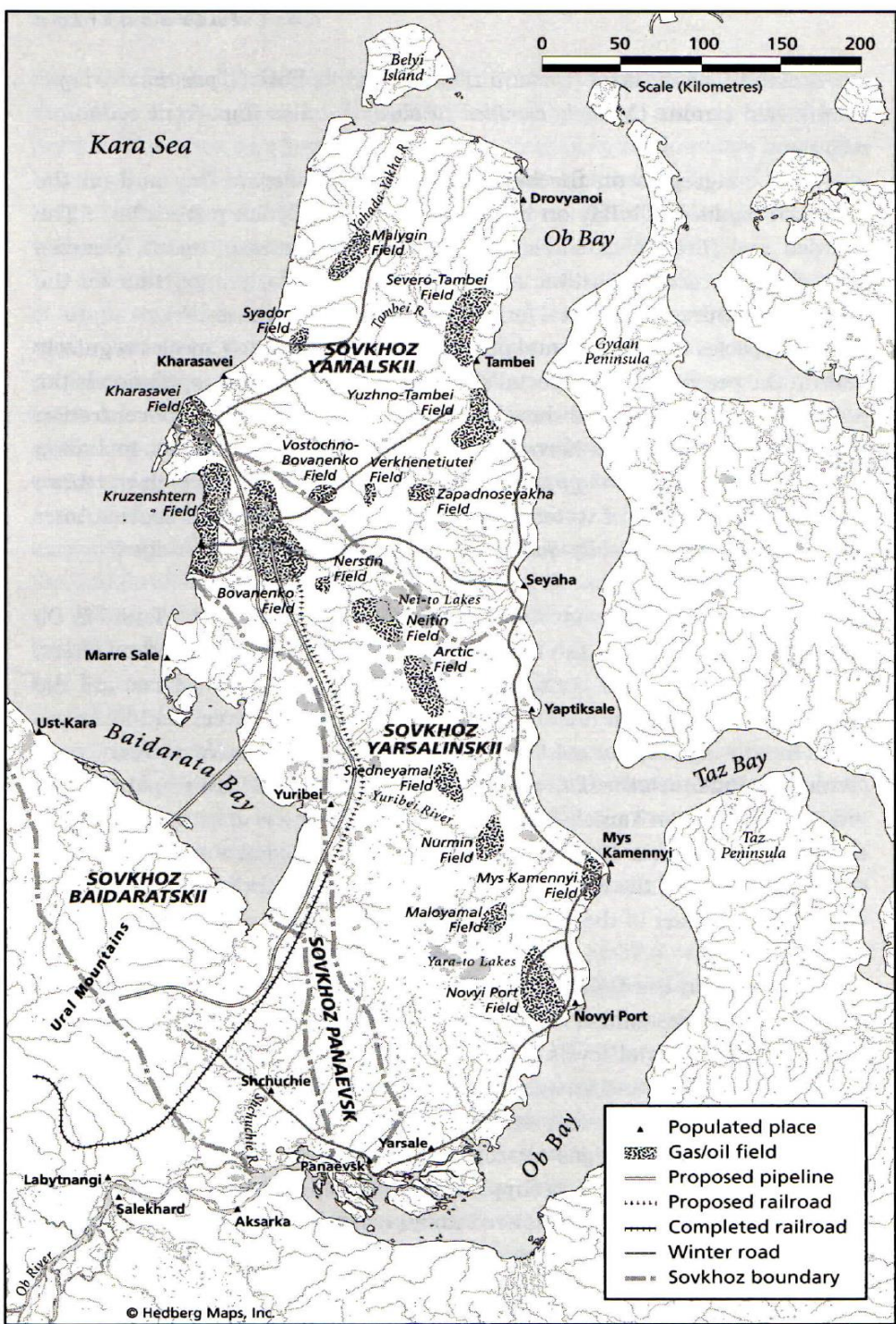
# Permafrost Regions in the Soviet Union

The United States Government has not recognized the incorporation of Estonia, Latvia, and Lithuania into the Soviet Union. Other boundary representation is not necessarily authoritative.





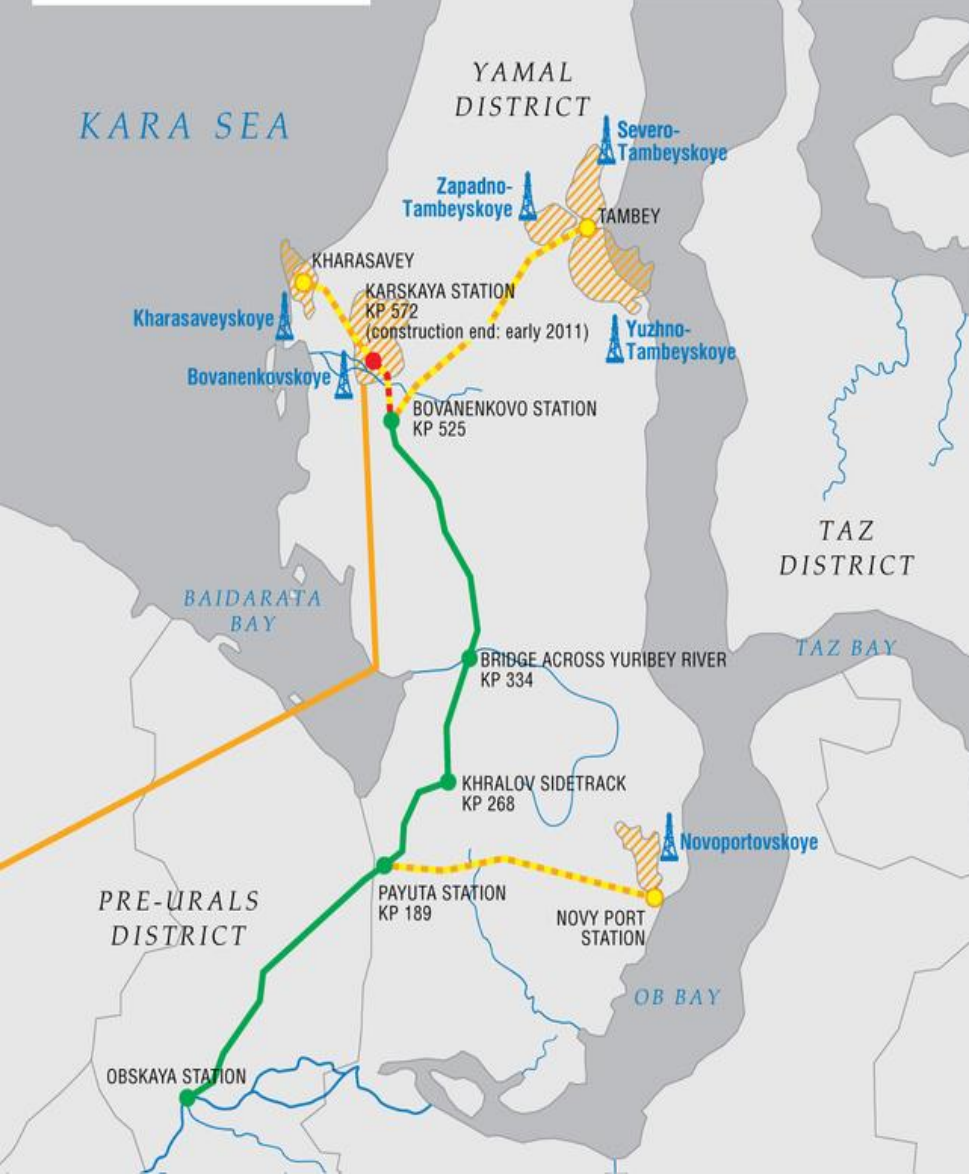
# Descubrimiento de reservas de petróleo y gas en la década de 1970.



-  Put onstream
-  Promising directions
-  Under construction
-  Gas pipeline
-  Fields

**Main features**

Type of railroad.....	IV
Distance.....	573 kilometers
Number of stations.....	5
Number of sidetracks.....	12
Number of bridges.....	70
Total length of bridges.....	12.4 kilometers



Yamal produce alrededor del 90% del gas natural en Rusia (casi igual a 1/4 de la producción mundial de gas).





**Crater 1 - Yamal Peninsula**  
Diameter 98ft (30 metres)

**Crater 3 - Taymyr Peninsula**  
diameter 13ft (four metres)

**Crater 2 - Taz district**  
Diameter 49ft (15 metres)

RUSSIA

KAZAHKSTAN







